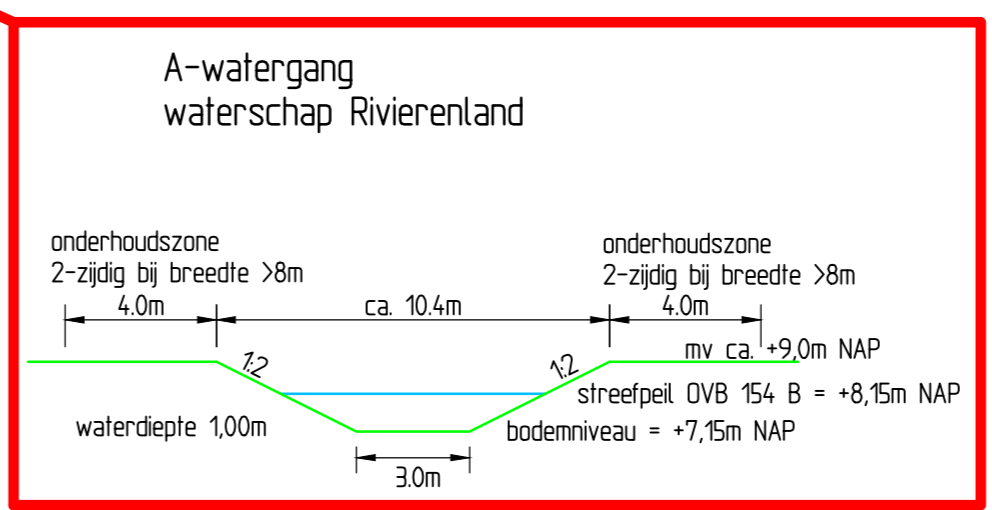
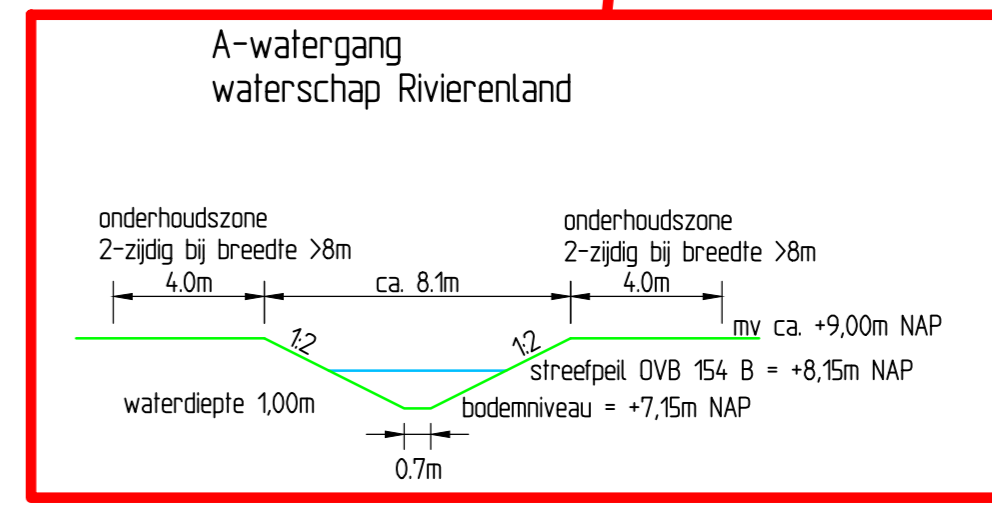


Legenda Situatie

- Bestaande situatie
- As nieuwe situatie
- Nieuwe situatie
- Nieuwe watergang
- Grondstof met drain/afvoertieding
- Waterberging
- Duiker
- Kunstwerk
- Knipvoorziening
- Indicatie lokale waterkelder met afvoer naar watersysteem
- Grondkerende constructie
- Bestaande grens rijksgedemd
- TB grens

Legenda Doorsnede

- Bestaande situatie
- Nieuwe situatie
- As nieuwe situatie
- Nieuwe geledeconstructie
- Kunstwerk
- Bestaande grens rijksgedemd
- TB grens



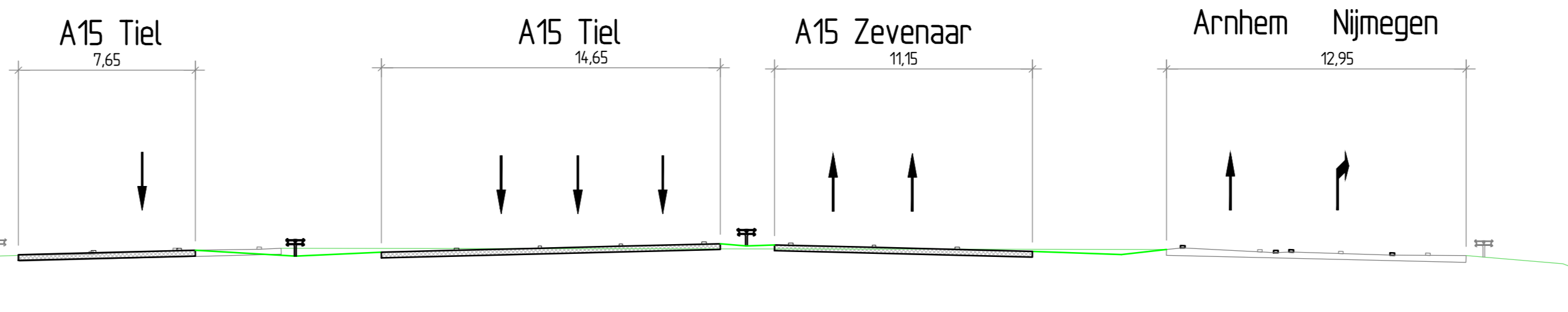
Bron: leggergegevens waterschap Rijn & IJssel en Rivierensland

- Bestaande watergang waterschap Rijn & IJssel
- Bestaande A-watergang waterschap Rivierensland
- Bestaande B-watergang waterschap Rivierensland
- Bestaande C-watergang waterschap Rivierensland
- Bestaand poldergebied waterschap Rivierensland
- Bestaande duiker
- Bestaande stuw

Opmerkingen:

- Verbindingen met niet-leggerwatergangen niet overal weergegeven.
- Uitgangspunt: conform huidige aansluiting terugbrengen.
- Te verplaatsen leggerwatergangen: afmetingen conform leggergegevens, tenzij anders aangegeven.

Overzicht situatie
 Schaal 12500



TB A12/A15 Ressen-Oudbroeken (via A15)

Behorend bij Waterplan TB ViA15
 Knooppunt Ressen

km. 161000 - km. 163600

Definitief

kaartblad 4 van 16
 schaal 12500
 formaat A0
 27 januari 2017